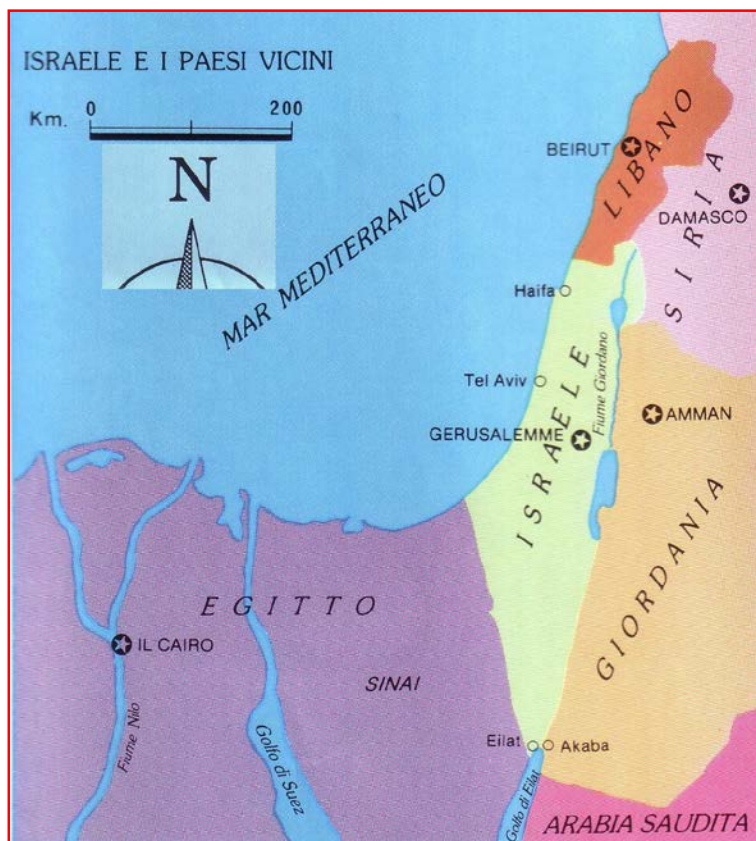


FACOLTÀ BIBLICA • CORSO: GEOGRAFIA BIBLICA
LEZIONE 10

La terra di Israele oggi Orientarsi nella terra della Scrittura ritrovando i luoghi biblici


di GIANNI MONTEFAMEGLIO

La terra d'Israele si trova in Asia, nel Medio Oriente, e si affaccia sul Mar Mediterraneo. Oggi confina con Libano (a nord), Siria (a nord-est), Giordania (a est), Egitto (a sud) e con il Mediterraneo (a ovest). Le quattro nazioni confinanti con Israele non possono definirsi tutte nazioni amiche; a queste quattro si aggiungano i nemici interni: i cosiddetti palestinesi.

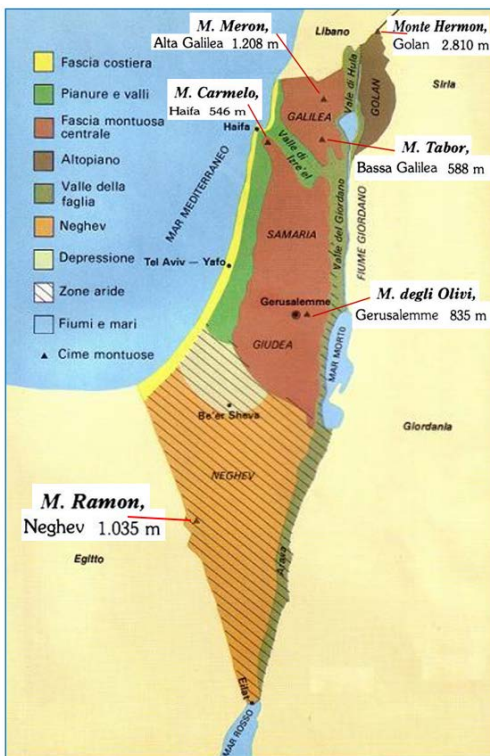




Israele ha una forma lunga e stretta, misurando circa 470 chilometri in lunghezza e 135 chilometri in larghezza nel suo punto più ampio; il punto più stretto misura 15 chilometri. Il territorio israeliano è attualmente di circa 20.770 chilometri quadrati. Per dare un'idea delle sue dimensioni, facciamo un paragone con l'Italia, che si estende per 301.302 kmq.



Il riquadro rappresenta il territorio italiano. La porzione in blu evidenzia in proporzione il territorio di Israele, che è circa il 6,9% di quello italiano. L'estensione dell'attuale stato di Israele potrebbe essere paragonata, grossomodo, a quella della regione Puglia, che ha 19.540 kmq di superficie.



I circa 20.770 chilometri quadrati del territorio israeliano includono 445 chilometri quadrati di acqua interna, costituita dai fiumi e dai laghi (chiamati anche mari, come il Mar di Galilea e il Mar Morto). Le maggiori masse d'acqua di Israele sono il Lago di Tiberiade e il Mar Morto. Il lago di Kineret (Lago di Tiberiade) è la più ampia riserva di acqua dolce, frequentato dagli appassionati di nuoto e sede di luoghi biblici. Il Mar Morto, il punto più basso della terra, attira sia gli amanti della natura sia chi è interessato al potere curativo delle sue acque. Le restanti masse d'acqua israeliane, incluso il lago di Hula, sono molto più piccole.

Il fiume Giordano nasce dal Monte Hermon (2810 m sul l. del m.), sul confine libanese-siriano; il fiume è

lungo 320 km ed attraversa Libano, Siria, Giordania e Israele (qui vi scorre per circa 250 km). Raggiunto il Lago di Tiberiade, vi esce per scorrere verso il Mar Morto, dove sfocia. Il Giordano porta alla foce nel Mar Morto, in media, meno di 30 metri cubi il secondo, con piene che però possono superare i 300 metri cubi (al secondo). In questo fiume fu battezzato Yeshùa.

Il sud d'Israele è dominato dal deserto del Neghev con una copertura di circa 12.000 chilometri quadrati, più della metà del totale della terra dell'intero paese. Il nord del Neghev contiene il deserto di Giuda, al cui bordo est giace il Mar Morto, saturo di sale, a 409 m circa sotto il livello del Mediterraneo (il punto più basso del nostro pianeta).

La regione centrale interna d'Israele è dominata dalle colline della Giudea, mentre la linea costiera centrale e nordica consiste in fertile pianura litoranea, al cui interno c'è la regione nordica e montagnosa del Carmelo, con la vicina fertile pianura della Valle di Izreel con la biblica Meghiddo. Nella zona c'è anche la splendida Galilea, con il Lago di Tiberiade, situato a 205 m sotto il livello del Mediterraneo. Più a nord ci sono le altezze del Golan, che contengono il punto più alto sotto controllo israeliano, una vetta alta 2.224 metri.

Israele si suddivide in tre regioni naturali, che sono:

1. **La pianura costiera.** Si estende lungo il Mediterraneo; è ampia 4/7 km a nord e si espande verso sud per 50 km circa. Lungo la pianura costiera il terreno è fertile e ricco di sorgenti d'acqua. La regione è attraversata dalle principali vie di comunicazione. La densità della popolazione è elevata per la presenza delle grandi città israeliane, tra cui Haifa e Tel Aviv. La pianura si divide (da nord a sud) in Pianura di Galilea, Pianura di Akko, Pianura del Carmelo, Pianura di Sharon, Pianura Costiera Mediterranea e Pianura Costiera Meridionale. A est della pianura costiera c'è una catena di basse colline che costituiscono zona di passaggio tra la zona pianeggiante e le montagne.
2. **La regione montana.** Questa regione montuosa si estende dal Libano, a nord, fino alla Baia di Eilat (sul Mar Rosso), a sud, tra la pianura costiera e la spaccatura della Valle del Giordano. Il suo apice è il Monte Meron (alto 1.208 m), in Galilea, il Monte Ba'al Hatsor di Samaria (1.016 m) e il monte Ramon nel Neghev (alto 1.035 m). Nelle regioni montane, la parte meno popolata è costituita da roccia e terreno pietroso, il clima settentrionale è tipicamente mediterraneo e piovoso, mentre, scendendo verso sud s'incontra il deserto. Le maggiori estensioni della regione sono la Galilea (a nord), il Carmelo, le colline di Samaria, le colline della Giudea e le alture del Neghev. La

contiguità del territorio montuoso viene interrotta in due punti dalle valli principali, la valle di Izreel, che separa le montagne della Galilea dalle colline di Samaria, e il crepaccio di Ber Sheva Arad, che separa le colline di Giudea dalle alture del Neghev. I versanti orientali delle colline di Samaria e di Giudea, sono costituiti dai relativi deserti di Samaria e di Giudea.

3. **Il crepaccio della valle del fiume Giordano.** Si tratta della spaccatura della valle del Giordano: si estende per l'intera lunghezza di Israele, dalla cittadina settentrionale di Metula fino al Mar Rosso. Il Giordano è il maggior fiume israeliano, e la sua valle, la Valle del Giordano, attraverso la quale il fiume scorre, comprende due laghi: il lago o Mare di Galilea, la più grande massa di acqua dolce di Israele, e il Mar Morto, il famoso lago salato, situato nel punto più basso della Terra, sotto il livello del mare. La Valle del Giordano si divide da nord a sud in Valle di Hula, Valle di Kineret, Valle del Giordano, Valle del Mar Morto e Arava.

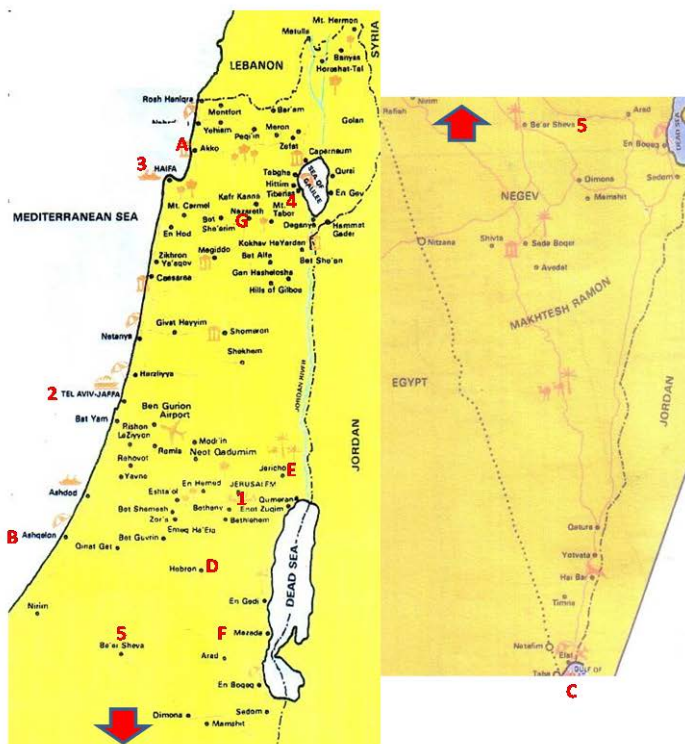
Clima. Israele è una regione subtropicale, caratterizzata da due stagioni: un'estate calda e asciutta, e un inverno freddo e umido o semi-umido. Tuttavia, il clima di Israele è molto vario: mentre d'inverno si scia sul Monte Hermon, a Eilat si nuota nella baia sul Mar Rosso; mentre a Gerusalemme nevicata, si possono godere le temperature superiori ai 20 C° sul Mar Morto.

In Israele il sole splende davvero: la concentrazione di luce e radiazioni solari è tra le più alte del mondo. La maggior parte delle piogge cade in inverno. Il Monte Hermon ogni anno si copre di neve; a volte accade di vedere la neve anche sulle altre principali alture. In gran parte delle zone il clima è mediterraneo. L'inverno israeliano è confortevole, ideale per le passeggiate all'aperto.

Flora. Per la sua posizione, in un incrocio climatico e geografico, Israele offre una sorprendente ricchezza di vegetazione e vanta approssimativamente 2.380 specie di piante, comprese molte varietà esclusive del luogo: una quantità assai superiore a quella di molti paesi dal territorio ben più ampio. La maggior concentrazione della vegetazione si trova nella regione mediterranea, per lo più sotto forma di bosco e sottobosco. Sebbene il territorio israeliano sia stato spesso deforestato dalle attività umane, nelle regioni montane (come il monte Carmelo e il monte Meron in Galilea) vi sono tuttora importanti resti di foreste indigene. Nelle zone desertiche la vegetazione è disseminata in poche aree popolate da specie subtropicali, come Ein Ghedi e la Valle del Giordano, e nelle regioni semi-aride è possibile trovare sia le piante del deserto sia la vegetazione mediterranea. In Israele vi sono

anche diversi orti botanici, tra cui il *campus* del Monte Scopus all'Università Ebraica di Gerusalemme, dedicato interamente alla vegetazione selvatica israeliana.

Fauna. L'*habitat* naturale israeliano consente una ricca fauna. In Israele vi sono circa 100 specie di mammiferi (numero impressionante, se confrontato alle 140 specie che vivono in tutta Europa). Gli animali originari delle regioni fredde europee affiancano le specie del deserto di Arabia e di Egitto, o provenienti dall'Africa e dal subcontinente indiano. Molti mammiferi israeliani sono rari o prevalentemente notturni ma altri s'incontrano facilmente, come cervi, stambecchi, iraci delle rocce e sciacalli. A Gerusalemme c'è uno zoo nazionale, lo Zoo Biblico; a Ramat Gan, il Parco Safari. Oltre 500 specie di uccelli sono diffuse in tutta Israele e sorvolano il paese in autunno e in primavera. Israele è terra di passaggio di molti sentieri migratori, attraversati da milioni di uccelli nelle due stagioni. Nel meridione di Israele, sulla costa del Mar Rosso, c'è ricchezza di fauna marina, tra cui pesci tropicali e coralli colorati, visibili in gran parte all'Osservatorio Subacqueo e al Museo Marino di Eilat, o durante le immersioni.



Distanze chilometriche

	1	2	3	4	5
	Gerusalemme	Tel Aviv	Haifa	Tiberiade	Beer Sheva
	km.	km.	km.	km.	km.
Akko (Acre) A	181	117	22	56	232
Ashqelon B	73	63	160	197	67
Be'er Sheva	84	113	210	236	—
Elat C	312	354	451	403	241
Haifa	159	95	—	69	210
Hebron D	35	97	194	186	50
Jericho E	39	101	148	118	117
Jerusalem	—	62	159	157	84
F Mezada (Masada)	109	169	261	183	64
G Nazareth	157	102	35	29	217
Tel Aviv	62	—	95	132	113
Tiberias	157	132	69	—	236



La straordinaria ricchezza della vita animale e vegetale d'Israele può essere attribuita alla sua posizione geografica, situata com'è sul punto di congiunzione di tre grandi zone naturali: qui l'area mediterranea s'incontra con la savana ed il deserto. In questo piccolo paese si trovano circa 3.000 specie di piante, 130 delle quali endemiche, 460 d'uccelli, 80 di rettili, 8 di anfibi e 70 di mammiferi.

Meli invernali, vigne mediterranee e desertiche palme da datteri crescono solo a pochi chilometri l'uno dall'altro; allo stesso modo, anche avvoltoi e uccelli diurni, leopardi, cinghiali, gazzelle e camaleonti vivono in stretta prossimità.

In autunno e in primavera i cieli si riempiono di milioni di uccelli migratori: molti riposano in Israele sulla loro rotta verso altri climi.

La conservazione e protezione dell'ambiente naturale è divenuta una delle maggiori preoccupazioni nazionali. Sono state varate avanzate leggi di protezione della natura, sono stati piantati più di un milione e mezzo di alberi per ricoprire gli antichi declivi boscosi, e si sono create 280 riserve naturali che coprono un'area globale di 162.000 ettari.

Vi sono anche due riserve uniche, nate da un profondo senso del retaggio storico: *Neot Kedumim*, il parco del paesaggio biblico; e *Hai Bar* (vita selvaggia), un progetto per la reintroduzione nel loro ambiente naturale degli animali menzionati nelle fonti storiche.

L'amore per la natura, rafforzato da leggi che proibiscono di cogliere perfino i fiori che crescono ai margini delle strade, o di abbattere un albero senza licenza, ha fatto sì che a primavera risboccino grandi quantità di fiori di campo e che nel caldo dell'estate si trovino nuovamente freschi luoghi ombrosi.

Centro d'informazione d'Israele



Temperature				
	Gennaio		Agosto	
	C°		C°	
	max.	min.	max.	min.
Safed	9	4	29	18
Haifa	15	9	28	22
Tiberiade	18	8	36	22
Tel Aviv	17	9	29	22
Gerusalemme	11	6	28	19
Be'er Sheva	16	6	33	19
Eilat	21	9	39	25

Precipitazioni		
	Numero di giorni	Media annuale mm.
	Safed	75
Haifa	66	508
Tiberiade	57	431
Tel Aviv	64	539
Gerusalemme	57	486
Be'er Sheva	33	204
Eilat	8	25